

Krajský úřad Středočeského kraje

ODBOR ŽIVOTNÍHO PROSTŘEDÍ A ZEMĚDĚLSTVÍ

1042/2018
Pekorny

10. 09. 2018

DZ 257

Praha: 03.09.2018
Číslo jednací: 103307/2018/KUSK
Spisová značka: SZ_103307/2018/KUSK
Vyřizuje: Ing. Ondřej Černý I. 691
Značka: OŽP/Če

Ateliér projektování
inženýrských staveb s.r.o.,
Ohradní 24b,
140 00 Praha 4

Vyjádření z hlediska § 22 odst. 4 zákona č. 100/2001 Sb., o posuzování vlivů na životní prostředí, ve znění pozdějších předpisů a zákona č. 114/1992 Sb. o ochraně přírody a krajiny, ve znění pozdějších předpisů k záměru „II/105 Neveklov, most ev. č. 105-107“ v k.ú. Neveklov

Krajský úřad Středočeského kraje (jako příslušný úřad) dle §22 odst. 4 zákona č. 100/2001 Sb., o posuzování vlivů na životní prostředí a o změně některých souvisejících zákonů (dále jen zákona), v platném znění obdržel dne 17.04.2018 žádost o stanovisko k záměru „II/105 Neveklov, most ev. č. 105-107“ v k.ú. Neveklov ve smyslu § 23 odst. 4 zákona.

Oznamovatelem záměru je Ateliér projektování inženýrských staveb s.r.o., Ohradní 24b, 140 00 Praha 4, IČO: 61853267 .

Stavebníkem je Krajská správa a údržba silnic Stř. kraje, příp. org., Zborovská 11, 150 21 Praha 5, IČ:00066001.

Předmětem záměru je oprava silnice II/105 od křižovatky II/I 14 x II/105, po začátek obce Neveklov, kde naváže na již opravený úsek komunikace. Dále se jedná o most převádějící silnici II/105 přes Tloskovský potok před obcí Neveklov.

Celá stavba je rozdělena na následující stavební objekty:

SO 101 – Komunikace

SO 102 – Dopravně inženýrská opatření

SO 200 – Demolice mostu

SO 201 - Most přes Tloskovský potok

SO101 - komunikace

Směrové řešení sleduje stávající průběh komunikace, kdy upravovaný úsek začíná na konci obce Neveklov na pracovní spáře v km 0,022 a končí před křižovatkou se silnicí II/114 v km 0,28560. Směrově začíná přímě a přes most pokračuje levým směrovým obloukem o poloměru R=135 m, na který navazuje opět levý oblouk o poloměru R=625 m. Dále pokračuje přímkou do konce úpravy v km 0,28560 u křižovatky silnic 11/104x11/105. Celková délka úpravy je 263,600 m.

Výškový průběh rekonstruovaného úseku komunikace byl pouze mírně upraven zvýšením nivelety v řádu centimetrů, větší změny nebyly možné s ohledem na zasazení komunikace do terénu.

Šířkové uspořádání silnice je nejbližší kategorii S 7,5 tedy 2 x 3,0 jízdní pruhy a vodící proužek 0,25 m. Komunikace je opatřena ocelovými silničními svodidly od km 0,033 vlevo a km 0,050 vpravo do km 0,242 vlevo a km 0,263 vpravo. Nová svodidla v oblasti mostu budou napojena na tato stávající svodidla

Konstrukce nové vozovky byla vybrána z katalogu vozovek T P 170 pro třídu dopravního zatížení III, tedy v návrhové období 25 let pro průměrnou denní intenzitu TNV 1200 voz/ 24 hodin. Minimální požadavky na modul přetvárnosti podloží je $E_{def,2} = 45$ MPa.

Asfaltový beton pro obrusné vrstvy ACO 11 S	40mm
Spojovací postřik kationaktivní emulzí PS – E	0,25kg/m ²
Asfaltový beton pro ložní vrstvy ACL 22 S	60 mm
Spojovací postřik kationaktivní emulzí PS – E	0,25kg/m ²
Asfaltový beton pro podkladní vrstvy ACP 22 S	50mm
Infiltrační postřik kationaktivní emulzí PI – E	0,5kg/m ²
Směs stmelená cementem SC; C _{8/10}	130 mm
Štěrkodrt' ŠD _A	220 mm
Celkem	500 mm

Na zbylém rekonstruovaném úseku se uvažuje s odfrézováním stávajících vrstev krytu a položením nové obrusné a ložné vrstvy z asfaltového betonu na stávající podklad, který bude upraven recyklací za studena v tloušťce 200 mm. Dle provedených sond ve vozovce bude zváženo doplnění podkladních vrstev v krajích komunikace, kde dochází k podélným trhlinám.

SO 201 Most přes potok

Nový most je navržen jako uzavřený, monolitický, železobetonový, rám s krátkými vetknutými křídly, která jsou doplněna o samostatná masivní šikmá křídla. Nové opěry jsou osazeny přibližně jako ty stávající. Světlost je upravena na 3,5m a tím dojde k mírnému zvětšení přemostění na 3,56 m.

Trvalý silniční most o světlosti 3,5 m je šikmý, jednopólový, s horní mostovkou. Pro stavbu je nutno zajistit dohled odpovědného geologa, který přebere základovou spáru a stanoví její případné ošetření. V každém případě se počítá s provedením sanační vrstvy tloušťky 0,5m (drcené kamenivo 32/63). Most je založen na základové desce šířky 8,5m. Křídla objektu jsou samostatné - masivní z prostého betonu.

Nosnou konstrukci tvoří přesýpaný monolitický železobetonový uzavřený rám. Stropní deska je v podélném směru střešovitě vy spádována a má tloušťku 400 až 500mm v polovině rozpětí, Stěny mají tloušťku 450mm a základová deska 450mm.

Výška nového mostu nad dnem vodoteče je 4,0 m, což je o 0,3m výše než u původního mostu. Vozovka na mostě bude třívrstvá, živičná.

Most bude rozšířen tak, aby po mostě mohla být převáděna komunikace šířky 7,5m. Na mostě budou železobetonové římsy, na které bude vlevo osazeno svodidlové zábradlí. Most se

nachází směrové a výškovém oblouku. Příčný sklon vozovky na mostě je navržen jednostranný 4,0%.

Římsy na mostě jsou monolitické ze železobetonu.

Na mostě bude osazeno svodidlové zábradlí. Svodidlové zábradlí bude osazeno v celé délce nosné konstrukce a na navazujících rovnoběžných křídlech. Sloupky zábradlí budou kotveny do římsy přes patní plech šrouby. Výplň zábradlí je svislá.

Koryto pod mostem bude zpevněno dlažbou z lomového kamene do betonového lože. Spárování se provede cementovou maltou. Bude použito kamene s rovnoběžnými ložnými plochami a tloušťky minimálně 180mm. Minimální hmotnost kamene je 50kg. Zpevnění navazuje na spodní stavbu mostu a nově postavená křídla.

Mezi opěrami bude mít koryto lichoběžníkový tvar, jehož vodorovná základna má šířku 1,25m a směrem ke stěnám se rozšiřuje ve sklonu 1:1,5 na 2,80m. Dále zpevnění pokračuje ve sklonu 5% až ke stěnám. Mimo most pokračuje v tomto tvaru a navazuje na šikmá křídla ve sklonu maximálně 1:1. Začátek i konec zpevnění je nutno chránit proti podemletí betonovým prahem hloubky 0,8m. Prudké svahy je nutno náležitě založit. Dále budou dlažbou zpevněny krajnice a prostor za křídly. Pod most bude zřízeno jedno revizní schodiště.

Most je navržen na zatížení dle ČSN EN 1991-2. Zatěžovací model LM 1 – skupina komunikací 1. Způsob odvodnění zůstává zachován. Voda je před a za mostem svedena do silničních příkopů. Koryto pod mostem bude zpevněno dlažbou z lomového kamene do betonového lože. Pro přístup pod most bude zřízeno schodiště. Během stavby bude potok provizorně převáděn potrubím.

Na základě předložených podkladů Vám KÚSK jakožto příslušný dle § 22 a § 23 odst. 4 zákona č. 100/2001 Sb., o posuzování vlivů na životní prostředí, v platném znění sděluje, že při dodržení výše uvedené charakteristiky navrhovaný záměr „II/105 Neveklov, most ev. č. 105-107“ v k. ú. Neveklov, **není předmětem posuzování** dle § 4 odst. 1 cit. zákona a nebude vyžadovat provedení zjišťovacího řízení dle § 7 zákona č. 100/2001 Sb., o posuzování vlivů na životní prostředí, a o změně některých souvisejících zákonů.

Odůvodnění

Stávající silnice naplňuje bod II/49 přílohy č. 1 cit. zákona „*Silnice všech tříd a místní komunikace I. a II. třídy o méně než čtyřech jízdních pružích od stanovené délky (a); ostatní pozemní komunikace od stanovené délky (a) a od stanovené návrhové intenzity dopravy předpokládané pro novostavby a ročního průměru denních intenzit pro stávající stavby (b)*“.

Záměr „II/105 Neveklov, most ev. č. 105-107“ nepředstavuje významnou změnu dle §4 odst. 1 písm. b) zákona č. 100/2001 Sb.

Vlastní změna představuje rekonstrukci stávající silnice bez změn parametrů. Z hlediska hluku dojde spíše příznivě, neboť dojde ke zlepšení jízdních vlastností vozovky. Významný vliv na evropsky významné lokality a ptačí oblasti byl vyloučen, viz níže.

Z hlediska zákona č. 114/1992 Sb. o ochraně přírody a krajiny, ve znění pozdějších předpisů

Krajský úřad Středočeského kraje, odbor životního prostředí a zemědělství, jako orgán ochrany přírody kompetentní podle ustanovení § 77a zákona ČNR č. 114/1992 Sb., o ochraně přírody a krajiny, ve znění pozdějších předpisů, dále jen zákon č. 114/1992 Sb., sděluje, že zejména z hlediska zvláště chráněných území, zvláště chráněných druhů a regionálního a

nadregionálního územního systému ekologické stability nemáme připomínek. Záměr spočívá v opravě silnice a rekonstrukci mostu v k.ú. Neveklov.

Jako orgán ochrany přírody kompetentní podle ustanovení § 77a odst. 4 písm. n) zákona č. 114/1992 Sb., sdělujeme, že v souladu s ust. § 45i zákona č. 114/1992 Sb., lze vyloučit významný vliv předloženého záměru samostatně nebo ve spojení s jinými koncepcemi nebo záměry na předmět ochrany nebo celistvost evropsky významných lokalit nebo ptačích oblastí stanovených příslušnými vládními nařízeními ve správním obvodu Krajského úřadu Středočeského kraje.

Zdůvodnění stanoviska: V řešeném území ani jeho blízkém okolí se nenachází žádná evropsky významná lokalita ani ptačí oblast v kompetenci Krajského úřadu Středočeského kraje. Nejbližší evropsky významná lokalita CZ0210053 Střední Povltaví u Drbákova (předmět ochrany: lesy svazu Tilio-Acerion na svazích, sutích a v roklich; evropská suchá vřesoviště; panonské skalní trávničky; střeoevropské silikátové sutě; chasmoxytická vegetace silikátových skalnatých svahů; dubohabřiny asociace Galio-Carpinetum) je od záměru vzdálena cca 8,5 km. Vzhledem k charakteru a umístění záměru lze předpokládat, že nebude mít významný vliv na předmět ochrany nebo celistvost evropsky významné lokality.

Ing. Josef Keřka, Ph.D.

vedoucí odboru životního prostředí
a zemědělství

v.z. Ing. Hana Švingrová

vedoucí oddělení posuzování vlivu na
životní prostředí



MĚSTSKÝ ÚŘAD BENEŠOV
Masarykovo náměstí 100
256 01 Benešov

tel: 317 754 111
fax: 317 754 199
e-mail: mubene@benesov-city.cz
epodatelna@benesov-city.cz

ODBOR VÝSTAVBY A ÚZEMNÍHO PLÁNOVÁNÍ

ČÍSLO JEDNACÍ: MUBN/ 28569/2018/VÝST
SPIS. ZNAČKA: VÝST/26213/2018/SKV
VYŘÍZUJE: Martin Škvor-oprávněná úřední osoba
TELEFON: 317 754 174
E-MAIL: skvor@benesov-city.cz
DATUM: 05.04.2018

7/10/2018

Pelomá

09.04.2018

Ateliér projektování inženýrských staveb,s.r.o., Ohradní č.p. 1443/24b, 140 00 Praha

ZÁVAZNÉ STANOVISKO

Městský úřad Benešov, Odbor výstavby a územního plánování, jako úřad územního plánování příslušný podle § 6 zákona č. 183/2006 Sb., o územním plánování a stavebním řádu, ve znění pozdějších předpisů („dále jen stavební zákon“), obdržel dne 28.03.2018 žádost o závazné stanovisko k rekonstrukci mostu ev. č. 105-017 v katastrálním území Neveklov.

Přiložený situační výkres zpracoval Ateliér projektování inženýrských staveb,s.r.o., Ohradní č.p. 1443/24b, 140 00 Praha.

Podle § 96b stavebního zákona a § 149 zákona č. 500/2004 Sb., správní řád ve znění pozdějších předpisů, vydává úřad územního plánování toto závazné stanovisko.

Předmětný stavební záměr je přípustný z hlediska souladu s politikou územního rozvoje, zásadami územního rozvoje Středočeského kraje a z hlediska uplatňování cílů a úkolů územního plánování.

Město Neveklov má vydaný územní plán Neveklov. Předmětný stavební záměr je takový detail, který tato územně plánovací dokumentace neřeší.

Toto stanovisko je závazným stanoviskem podle ustanovení §149 odst. 1 správního řádu pro další řízení a rozhodnutí příslušného stavebního úřadu a není samostatným rozhodnutím ve správním řízení. Z tohoto důvodu se nelze proti němu samostatně odvolat. V souladu s § 96b odst. 5 stavebního zákona platí závazné stanovisko 2 roky ode dne vydání.

Martin Škvor
odborný referent

MĚSTSKÝ ÚŘAD
Masarykovo náměstí 100
256 01 BENEŠOV

příloha situační výkres

Obdrží

Ateliér projektování inženýrských staveb,s.r.o., Ohradní č.p. 1443/24b, 140 00 Praha 4-Michle
u spisu





MĚSTSKÝ ÚŘAD BENEŠOV
Masarykovo náměstí 100
256 01 Benešov

tel: 317 754 111
fax: 317 754 199
e-mail: mubene@benesov-city.cz
epodatelna@benesov-city.cz

ODBOR ŽIVOTNÍHO PROSTŘEDÍ

ČÍSLO JEDNACÍ: MUBN/112559/2018/OOPLH
SPIS. ZNAČKA: OOPLH/22504/2018/HRM
VYŘIZUJE: Ing. Miroslava Hrušková - oprávněná úřední osoba
TELEFON: 317 754 198
E-MAIL: mhruskova@benesov-city.cz
DATUM: 19.09.2018

Atelier projektování
inženýrských staveb, s.r.o. 19. 09. 2018
Ohradní 1443/24b
140 00 PRAHA 4 - Michle

1087/1018
Pokorný
19. 09. 2018
DZ 272

Souhrnné vyjádření odboru ŽP MěÚ Benešov k akci „ II/105 Neveklov, most ev.č. 105 - 017 “.

Dne 02.08.2018 obdržel odbor ŽP Městského úřadu Benešov Vaši žádost o vyjádření k akci „ II/105 Neveklov, most ev.č. 105 - 017 “, oprava silnice II/105 od křižovatky II/114xII/105, dále rekonstrukce mostu II/105 přes Tloskovský potok před obcí Neveklov.

Investor : Krajská správa a údržba silnic Středočeského kraje, příspěvková organizace, Zborovská 11, 150 21 Praha 5

K výše uvedené akci vydáváme následující stanovisko:

Vodoprávního úřadu dle zákona č.254/2001 Sb., o vodách :

Plánovaným záměrem budou dotčeny pozemky, na kterých se nachází vodní tok – Tloskovský potok, a proto je třeba udělení souhlasu dle § 17 odst. 1, vodního zákona. Tiskopis žádosti je možné stáhnout na www.benesov-city.cz ve složce MěÚ – Odbory MěÚ - Odbor životního prostředí – vodoprávní úřad v sekci „Tiskopisy“ (příloha č. 11 k vyhl. 183/2018 Sb., ve znění pozdějších předpisů). K žádosti bude doloženo:

- vyjádření příslušného správce vodního toku a správce povodí – tj. Povodí Vltavy, s.p., závod Dolní Vltava;
- vyjádření města Neveklov;
- dokumentace zamýšlené stavby, zařízení nebo činnosti, včetně odborného posouzení jejich vlivu na odtokové poměry, pokud mohou být dotčeny.

Během realizace plánovaného záměru bude výše uvedený vodní tok provizorně převáděn potrubím - bude doloženo vyjádření příslušného správce vodního toku a správce povodí – tj. Povodí Vltavy, s.p., závod Dolní Vltava.

Vyjádření dle zák. č. 185/2001 Sb., o odpadech v platném znění :

Je třeba podat samostatnou žádost dle § 79 odst. 4 cit. zákona o odpadech o závazné stanovisko k povolení stavby z hlediska nakládání s odpady. Vzor žádosti přiložen.

Vyjádření dle zák. č. 114/1992 Sb., o ochraně přírody :

K řízení je třeba udělení souhlasu k dotčení významného krajinného prvku – vodního toku dle § 4 odst. 2 cit. zákona o ochraně přírody a krajiny.

Vyjádření dle zák. č. 289/1995 Sb., o lesích :

Bez připomínek.

Vyjádření dle zák. č. 201/2012 Sb., o ochraně ovzduší :

Při stavebních pracích bude minimalizována prašnost. Vozidla vyjíždějící ze stavenišť na komunikaci musí být řádně očištěna, aby nedocházelo ke znečišťování ploch a komunikací. Případné znečištění komunikací musí být okamžitě odstraněno.

Vyjádření dle zák. č. 334/1992 Sb., o ochraně ZPF :

V případě, že bude zábor zemědělské půdy kratší než 1 rok bude postupováno podle § 9 odst. 2 písm. d) cit. zákona. Při záboru delším než 1 rok bude podána žádost dle § 9 odst. 6 cit. zákona o odnětí půdy ze ZPF.

Vyjádření dle zák. č. 20/1987 Sb., o státní památkové péči, v platném znění :

Výše uvedeným záměrem nebudou dotčeny kulturní památky, památkově chráněná území ani jejich ochranná pásma ve smyslu ustanovení zákona č. 20/1987 Sb., o státní památkové péči, v platném znění.

Upozorňujeme na skutečnost, že termín zahájení zemních a výkopových prací jsou stavebníci již od doby přípravy stavby povinni oznámit Archeologickému ústavu AV ČR, jak vyplývá z § 22 odst. 2 zákona o státní památkové péči a umožnit jemu nebo oprávněné organizaci provést záchranný archeologický výzkum.

Výskyt mincí, kamenných, kovových, kostěných nástrojů, keramiky, starého zdiva, tmavých či vypálených míst v podloží zemině, jakož i další archeologické nálezy hlase Archeologickému ústavu AV ČR nebo Muzeu Podblanicka, Zámek 1, Vlašim buď přímo, nebo prostřednictvím obce, v jejímž územním obvodu k archeologickému nálezu došlo.

Toto vyjádření nenahrazuje povolení ani souhlas ke stavbě podle zvláštních předpisů a není rozhodnutím dle předpisů o správním řízení.

Ing. Miroslava Hrušková v.r.
Odborný referent

otisk úředního razítka

Obdrží :

Městský úřad Neveklov, stavební úřad

Městský úřad Benešov, odbor výstavby a ÚP, odd. silničního správ. úřadu - zde



MĚSTSKÝ ÚŘAD BENEŠOV
Masarykovo náměstí 100
256 01 Benešov

tel: 317 754 111
fax: 317 754 199
e-mail: mubene@benesov-city.cz
epodatelna@benesov-city.cz

ODBOR ŽIVOTNÍHO PROSTŘEDÍ

ČÍSLO JEDNACÍ: MUBN/119130/2018/OOPLH
SPIS. ZNAČKA: OOPLH/23685/2018/HRM
VYŘIZUJE: Ing. Miroslava Hrušková – oprávněná úřední osoba
TELEFON: 317 754 198
E-MAIL: mhruskova@benesov-city.cz
DATUM: 10.10.2018

Atelier projektování
inženýrských staveb, s.r.o.
Ohradní 1443/24b
140 00 PRAHA 4 - Michle

Závazné stanovisko

Městský úřad Benešov, odbor životního prostředí, příslušný dle ustanovení § 79 odst. 4 zákona č. 185/2001 Sb., o odpadech a o změně některých dalších zákonů v platném znění a dotčený orgán dle § 149 odst. 1 zákona č. 500/2004 Sb., správní řád v platném znění

souhlasí

s povolením stavby „ II/105 Neveklov, most ev.č. 105 - 017 “ , oprava silnice II/105 od křižovatky II/114xII/105, dále rekonstrukce mostu II/105 přes Tloskovský potok před obcí Neveklov “

pro investora: Krajská správa a údržba silnic Středočeského kraje, příspěvková organizace, Zborovská 11, 150 21 Praha 5; na základě plné moci zastupuje Atelier projektování inženýrských staveb, s.r.o., Ohradní 1443/24b, 140 00 Praha 4 - Michle

za podmínky: o odpadech vznikajících v průběhu bouracích a stavebních prací a způsobu jejich odstranění nebo využití bude vedena evidence a doklady o předání odpadů oprávněným osobám budou uchovány spolu s PD pro následnou kontrolu.

Odůvodnění:

Městský úřad Benešov, odbor životního prostředí obdržel dne 24.09.2018 žádost výše uvedeného žadatele (investora) o vydání závazného stanoviska dle § 79 odst. 4 zákona o odpadech k výše uvedenému stavebnímu záměru.

Městský úřad Benešov, odbor životního prostředí jako dotčený orgán podle ustanovení § 4 odst. 2 zákona č. 183/2006 Sb., o územním plánování a stavebním řádu, v platném znění posoudil záměr dle předložené PD a konstatuje, že realizace záměru není v rozporu s platnou legislativou na úseku odpadového hospodářství a vydává souhlasné závazné stanovisko.

Poučení o opravném prostředku:

Toto závazné stanovisko je vydáváno jako podklad pro stavební řízení z hlediska nakládání s odpady a je závazným stanoviskem podle ustanovení § 149 odst. 1 správního řádu a není samostatným rozhodnutím ve správním řízení, a proto se nelze proti němu odvolat.

Ing. Miroslava Hrušková v.r.
Odborný referent

otisk úředního razítka

Obdrží :

Městský úřad Neveklov, stavební úřad

Městský úřad Benešov, odbor výstavby a ÚP, odd. silničního správ. úřadu - zde

www.benesov-city.cz

IČO 002 31 401

ČS a.s. Benešov, č. ú.: 19-0320035309/0800



Město Benešov je držitelem certifikátu ISO 9001



www.benesov-city.cz

IČO 002 31 401

ČS a.s. Benešov, č. ú.: 19-0320035309/0800



Město Benešov je držitelem certifikátu ISO 9001



MĚSTSKÝ ÚŘAD BENEŠOV
Masarykovo náměstí 100
256 01 Benešov

tel: 317 754 111
fax: 317 754 199
e-mail: mubene@benesov-city.cz
epodatelna@benesov-city.cz

ODBOR ŽIVOTNÍHO PROSTŘEDÍ

ČÍSLO JEDNACÍ: MUBN/129826/2018/OOPLH
SPIS. ZNAČKA: OOPLH/22873/2018/SLA
VYŘIZUJE: Ing. Jiří Sládek – oprávněná úřední osoba
TELEFON: 317754193
E-MAIL: sladek@benesov-city.cz
DATUM: 30.10.2018

Dle rozdělovníku

1262/2018
Pokorný
01.11.2018
347

ZÁVAZNÉ STANOVISKO

Městský úřad v Benešově, odbor životního prostředí, jako věcně příslušný orgán ochrany přírody dle ustanovení § 77 odst. (1), písm a) zákona ČNR č. 114/1992 Sb., o ochraně přírody a krajiny, ve znění pozdějších předpisů (dále jen zákon č. 114/1992 Sb.) a místně příslušný správní orgán podle zákona č. 314/2002 Sb., o stanovení obcí s pověřeným obecním úřadem a stanovení obcí s rozšířenou působností v posledním znění

u d ě l u j e

žadatel:

Krajská správa a údržba silnic Středočeského kraje, příspě.o., IČO 000 66 001, sídlem Zborovská 81/11, Smíchov, 150 00 Praha 5, dále zastoupená dle plné moci společností Ateliér projektování inženýrských staveb, s.r.o., IČO 618 53 267, sídlem Ohradní 24b, 140 00 Praha 4 – Michle,

dle § 149 zákona č. 500/2004 Sb., správní řád ve znění pozdějších předpisů:

z á v a z n é s t a n o v i s k o k l a d n é

podle ustanovení § 4 odst. (2) z. č. 114/1992 Sb. k zásahu do významného krajinného prvku definovaného dle § 3 odst. (1) písm b) zákona č. 114/1992 Sb. kterým je

vodní tok - Tloskovský potok

pozemek p. č. 1003/2, 1284/34, 1284/35 – vodní plocha, koryto vodního toku v k.ú. Neveklov, pro akci:

„II/105 Neveklov, most ev.č. 105-017“

Zásahem je umístění stavby, rekonstrukce mostního objektu ev. č. 105-017 na silnici č. II/105 v Neveklově s zásahem do vodního toku v době provádění stavby.

Kladné závazné stanovisko je vydáváno za těchto podmínek:

1. Akce, stavba bude realizována v souladu s předloženou PD (Atelier projektování inženýrských staveb s.r.o., zak. č. 3161/08 z 8/2018).
2. Případné kácení stromů a keřů pro provedení stavby je možné pouze na základě platného povolení místně příslušné obce nebo na základě společného povolení stavby příslušným stavebním úřadem.

Odůvodnění:

Významný krajinný prvek jako ekologicky, geomorfologicky nebo esteticky hodnotná část krajiny utváří její typický vzhled nebo přispívá k udržení její stability. Významnými krajinnými prvky jsou lesy, rašeliniště, vodní toky, rybníky, jezera, údolní nivy. Významné krajinné prvky jsou chráněny před poškozováním a ničením. Využívají se pouze tak, aby nebyla narušena jejich obnova a nedošlo k ohrožení nebo oslabení jejich stabilizační funkce. K zásahům, které by mohly vést k poškození nebo zničení významného krajinného prvku nebo ohrožení či oslabení jeho ekologicko-stabilizační funkce, si musí ten, kdo takové zásahy zamýšlí, opatřit závazné stanovisko orgánu ochrany přírody. Mezi takové zásahy patří zejména umísťování staveb, pozemkové úpravy, změny kultur pozemků, odvodňování pozemků, úpravy vodních toků a nádrží a těžba nerostů.

Z hlediska § 4 odst. (2) zákona č. 114/1992 Sb., o ochraně přírody a krajiny se jedná o zásah do významného krajinného prvku vodního toku. I když se jedná o vodohospodářské opatření, jde současně o zásah do vodního toku jako významného krajinného prvku.

Zásahem je demolice stávajícího mostu a stavba nového mostu přes Tloskovský potok na pozemcích v lokalitě mostu v k. ú. Neveklov

Stavba nepředpokládá kácení stromů dle předložené PD. Vzhledem k tomu, že nebyl v době zpracování PD záměr v místě zjištěn výskyt zvláště chráněných druhů živočichů a jde jen o poměrně malý záměr lokálního významu, nebylo orgánem ochrany přírody vyžadováno biologické hodnocení ani průzkum. Z důvodu předběžné opatrnosti byly stanoveny podmínky k provedení celé akce v souladu s požadavky obecné ochrany přírody.

Na základě předložené dokumentace, místních znalostí a všech podkladů, které byly v době vydání tohoto závazného stanoviska k dispozici, dospěl orgán ochrany přírody k závěru, že je možné k uvedené věci vydat podmíněně souhlasné závazné stanovisko.

Informace pro žadatele, místně příslušnou obec a občanská sdružení (spolky):

Závazné stanovisko je vydávané jako podklad pro rozhodnutí o umístění stavby nebo územní souhlas a dále pro rozhodnutí o povolení stavby, zařízení nebo terénních úprav nebo jejich ohlášení, či rozhodnutí jiných správních orgánů (např. vodoprávní úřad). Je závazným stanoviskem podle ustanovení §149 odst. (1) zákona č. 500/2004 Sb., správní řád ve znění pozdějších předpisů a není samostatným rozhodnutím ve správním řízení. Jeho obsah je závazný pro výrokovou část rozhodnutí příslušného správního orgánu. Z tohoto důvodu se nelze proti němu samostatně odvolat.

Ing. Jiří Sládek v.r.
Vedoucí oddělení ŽP
Městský úřad Benešov

otisk úředního razítka

Dále obdrží na doručenkou:

- Ateliér projektování inženýrských staveb, s.r.o., Ohradní 24b, 140 00 Praha 4 – Michle, (dat. schr.)

Na vědomí:

- Městský úřad Benešov, odbor ŽP – vodoprávní úřad (zde)
- Městský úřad Benešov, odbor výstavby, Úp, SSÚ (zde)
- OS ČSOP, Pláteníkova 264, 258 01 Vlašim (dat. schr.)
- Město Neveklov (dat. schr. obce)

Kopie:
OŽP – spis



MĚSTSKÝ ÚŘAD BENEŠOV
Masarykovo náměstí 100
256 01 Benešov

tel: 317 754 111
fax: 317 754 199
e-mail: mubene@benesov-city.cz
epodatelna@benesov-city.cz

ODBOR ŽIVOTNÍHO PROSTŘEDÍ

ČÍSLO JEDNACÍ: MUBN/120206/2018/OVH
SPIS. ZNAČKA: OVH/23834/2018/TAB
VYŘIZUJE: Ing. Lenka Táboříková – oprávněná úřední osoba
TELEFON: 317 754 194
E-MAIL: taborikova@benesov-city.cz
DATUM: 25.10.2018



ZÁVAZNÉ STANOVISKO

Městský úřad Benešov, Odbor životního prostředí, jako vodoprávní úřad věcně příslušný podle ustanovení § 104 odst. 2 písm. c) a ustanovení § 106 odst. 1 zákona č. 254/2001 Sb., o vodách a o změně některých zákonů (vodní zákon), ve znění pozdějších předpisů, ustanovení § 66 zákona č. 128/2000 Sb., o obcích (obecní zřízení), ve znění pozdějších předpisů, místně příslušný správní orgán podle ustanovení § 11 zákona č. 500/2004 Sb., správní řád, ve znění pozdějších předpisů, na základě žádosti a doložených dokladů, **uděluje právnícké osobě**

Krajská správa a údržba silnic Středočeského kraje, příspěvková organizace,
IČO: 00066001, se sídlem Zborovská č. p. 81/11, 150 21, Smíchov, Praha 5,
která je zastoupená spol. Ateliér projektování inženýrských staveb, s.r.o., IČO: 61853267,
se sídlem Ohradní 24b, 140 00 Praha 4 (dále jen „žadatel“):

souhlas

podle ustanovení § 17 odst. 1 písm. a) vodního zákona, a to ke stavbám na pozemcích, na nichž se nachází koryto vodního toku a na pozemcích sousedících s pozemky, na nichž se nachází koryto vodního toku, a to na akci „II/105 Neveklov, most ev. č. 105-017“ na pozemcích parc. č. 984/2, 989/56, 1002/12, 1003/2, 1004/1, 1284/34, 1284/35, 1285/2, 1285/3, 1285/4, 1285/5, 1285/14, 1285/15 a 1285/17 v katastrálním území Neveklov, město Neveklov, kraj Středočeský, číslo hydrologického pořadí: 1-09-03-1710-0-00, vodní útvar povrchových vod: DVL_0700 Tloskovský potok od pramene po ústí do toku Janovický potok, vodní útvar podzemních vod: 63204 Krystalinikum v povodí Střední Vltavy – severní část.

Jedná se o rekonstrukci komunikace II/105 od křižovatky II/114xII/105 po začátek obce Neveklov, kde naváže na opravený úsek komunikace a dále se jedná o rekonstrukci mostu převádějící silnici II/105 přes Tloskovský potok. Stavba se bude členit na tyto stavební objekty (dále jen „SO“): SO 101 Komunikace, SO 102 Dopravně inženýrské opatření, SO 200 Demolice mostu a SO 201 Most přes Tloskovský potok. Systém odvodnění zůstane zachován v obdobném provedení jako doposud, kdy odvodnění vozovky je zajištěno příčným a podélným sklonem ke krajům vozovky a odtud stéká po svazích násypu.

SO 200 Demolice mostu – bude zahrnovat kompletní odstranění mostu včetně základů (bourání kamenného zdiva).

SO 201 Most přes Tloskovský potok – nový most je navržený jako uzavřený, monolitický, železobetonový rám s krátkými vetknutými křídly, která budou doplněna o samostatná masivní šikmá křídla. Světlost mostu bude upravena na 3,5 m, a tím dojde ke zvětšení přemostění na 3,56 m. Na mostě bude osazeno svodidlové

zábradlí. Koryto pod mostem bude zpevněno dlažbou z lomového kamene do betonového lože. Během výstavby bude potok provizorně převáděn potrubím.

Souhlas vodoprávního úřadu, podle ustanovení § 17 odst. 1 písm. a) v souladu s ustanovením § 17 odst. 2 vodního zákona, **se vydává za těchto podmínek:**

1. Při realizaci stavby je nutné zajistit, aby nedošlo ke zničení vodního toku ropnými či jinými látkami škodlivými vodám. Prováděnými pracemi nesmí být ohrožena kvalita povrchové ani podzemní vody. Na stavbě musí být prostředky pro zneškodnění případné havárie.
2. Likvidace dešťových vod bude prováděna stávajícím způsobem. Odvodnění mostu bude provedeno tak, aby nedocházelo ke škodám na přilehlých pozemcích a korytě toku.
3. Stavbou nedojde ke zmenšení průtočného profilu toku.
4. Výkopek ani stavební materiál nesmí být skladován a ukládán tak, aby mohlo dojít k jeho splavení do koryta drobného vodního toku a dále nebude skladován v blízkosti vodního toku ani v místech soustředěného odtoku povrchových vod. V případě splavení materiálu bude koryto ihned vyčištěno.
5. Povodí Vltavy, s.p. jako správce výše uvedeného vodního toku a vodoprávní úřad MěÚ Benešov nenesou odpovědnost za případné škody na vodním díle způsobené chodem velkých vod a ledů. V případě, že dojde stavbou a jejím provozem ke škodám na toku, bude uplatňovat Povodí Vltavy, s.p. náhradu vzniklých škod.
6. Investor stavby nebo jeho právní nástupce odpovídá za škody vzniklé na vodním toku v průběhu výstavby i následně při provozování stavby.

Toto stanovisko je, dle ustanovení § 149 odst. 1 správního řádu, závazným stanoviskem pro další řízení a rozhodnutí příslušného stavebního úřadu.

Odůvodnění

Žadatel podal dne 24.09.2018 u Odboru životního prostředí MěÚ Benešov žádost o udělení souhlasu vodoprávního úřadu, podle ustanovení § 17 odst. 1 písm. a) vodního zákona, a to na akci „II/105 Neveklov, most ev. č. 105-017“ na pozemcích v katastrálním území Neveklov.

K žádosti bylo předloženo:

- Dokumentace pro stavební povolení, kterou zpracovali v termínu 6/2018, Ing. Josef Jirotko a Ing. Jan Turek, spol. Ateliér projektování inženýrských staveb, s.r.o..
- Stanovisko správce vodního toku a stanovisko správce povodí ze dne 14.09.2018 pod zn. 48879/2018-242/Mš, které vydalo Povodí Vltavy, s.p., závod Dolní Vltava, se sídlem Grafická 36, 150 21 Praha 5.
- Plná moc pro zastupování.

Celý záměr bude realizovaný na pozemcích parc. č. 984/2, 989/56, 1002/12, 1003/2, 1004/1, 1284/34, 1284/35, 1285/2, 1285/3, 1285/4, 1285/5, 1285/14, 1285/15 a 1285/17 v katastrálním území Neveklov. Část plánovaného záměru bude realizovaná na pozemcích parc. č. 984/2, 989/56, 1002/12, 1003/2, 1004/1, 1284/34, 1284/35, 1285/4, 1285/5, 1285/14, 1285/15, na nichž se nachází koryto vodního toku a na pozemcích sousedících s pozemky, na nichž se nachází koryto vodního toku. Jedná se o rekonstrukci mostu (SO 200 Demolice mostu a SO 201 Most přes Tloskovský potok), který převádí komunikaci přes drobný vodní tok Tloskovský potok IDVT: 10100545, který je ve správě Povodí Vltavy, s.p.. a dále se jedná o rekonstrukci komunikace (SO 101 Komunikace, SO 102 Dopravně inženýrské opatření), která na most navazuje. Souřadnice umístění mostu dle S-JTSK: X: 1080924, Y: 740293.

Vodoprávní úřad přezkoumal předložené podklady a dospěl k závěru, že k navržené stavbě byla přijata taková opatření, aby bylo minimalizováno kvalitativní a kvantitativní ovlivnění vodních poměrů v zájmové oblasti a nedošlo tak k negativnímu dotčení veřejných zájmů hájených vodním zákonem a zvláštními

právními předpisy, ani k nepřiměřenému omezení či dotčení práv a právem chráněných zájmů účastníků. S ohledem na tyto skutečnosti udělil souhlas s předloženým návrhem a podmínkami uložil, aby byla zabezpečena technicky možná ochrana vodních poměrů v dané oblasti.

Toto závazné stanovisko není povolením stavby ve smyslu zákona č. 183/2006 Sb., o územním plánování a stavebním řádu (stavební zákon), ve znění pozdějších předpisů, ani dle ustanovení § 15 vodního zákona.

Závazné stanovisko je vydávané jako podklad pro rozhodnutí o umístění stavby nebo územní souhlas a dále pro rozhodování o povolení stavby, zařízení nebo terénních úprav anebo jejich ohlášení. Je závazným stanoviskem podle ustanovení § 149 odst. 1 správního řádu a není samostatným rozhodnutím ve správním řízení. Jeho obsah je závazný pro výrokovou část rozhodnutí příslušného správního orgánu. Z tohoto důvodu se nelze proti němu samostatně odvolat.


Ing. Lenka Táboříková v. r.
odborný referent

otisk úředního razítka

Rozdělovník

Obdrží

- Ateliér projektování inženýrských staveb, s.r.o., IDDS: 279neic
- Město Neveklov: mssbcgw
- MěÚ Neveklov, stavební úřad, IDDS: mssbcgw
- Povodí Vltavy, s. p., závod Dolní Vltava, IDDS: gg4t8hf (ke zn. 48879/2018-242-Mš)



Městský úřad Neveklov

Nám. Jana Heřmana 80
257 56 Neveklov
IČO 00232386
DIČ CZ00232386

www.neveklov.cz
e-mail : mesto@neveklov.cz
tel. 317 741 321, 317 741 322

1208/2018
Fe kornat
18. 10. 2018
lyg

Ateliér projektování
inženýrských staveb s.r.o.

Ohradní 24b
140 00 Praha 4 - Michle

V Neveklově 16.10.2018

Věc: Návrh Smlouvy o výpůjčce a žádost o souhlas se stavbou - sdělení

Rada města Neveklov projednala na svém zasedání dne 10.10.2018 Vaši žádost o vyjádření k projektové dokumentaci ve stupni stavebního řízení při opravě mostu "II/105 Neveklov, most ev.č. 105-017" a návrh Smlouvy o výpůjčce pozemku.

Rada města nemá k předložené projektové dokumentaci na opravu mostu ev.č. 105-017 připomínky a souhlasí s předloženým návrhem Smlouvy o výpůjčce pozemku p.č. 1004/1 v k.ú. Neveklov.

S pozdravem
vyřizuje:

Hana Vitéjčková
tajemnice úřadu



ČR – Hasičský záchranný sbor Středočeského kraje
územní odbor Benešov

Adresa: Pod Lihovarem 1816, 256 01 Benešov

935/2018
Pekareš
21. 08. 2018
hgy

Ev. č. BN - 413 - 2/2018/PD

Benešov: 15. 8. 2018

Počet listů: 1

Příloha: 1/PD

Ateliér projektování inženýrských staveb s.r.o.
Ohradní 1443/24b
140 00 Praha 4 - Michle

Závazné stanovisko dotčeného orgánu na úseku požární ochrany

(Vyřizuje: nprap. Petr Simunek, tel.: 950 891 161, e-mail: petr.simunek@sck.izscr.cz)

Místo stavby : Neveklov, k. ú. Neveklov, silnice II/105, most ev.č. 105-017
Název stavby : II/105 Neveklov, most ev.č. 105-017
Stavebník : Středočeský kraj, Zborovská 81, 150 00 Praha
Předložená dokumentace : Projektová dokumentace ke stavebnímu řízení
Zpracovatel dokumentace : Atelier projektování inženýrských staveb s.r.o., IČ: 61853267

Hasičský záchranný sbor Středočeského kraje (dále jen „HZS Středočeského kraje“) jako věcně a místně příslušný dotčený orgán na úseku požární ochrany dle ustanovení § 26 odst. 2 písm. b) a ustanovení § 31 odst. 1 písm. b) zákona č. 133/1985 Sb., o požární ochraně, ve znění pozdějších předpisů (dále jen „zákon o požární ochraně“), posoudil výše uvedenou dokumentaci předloženou dne 3. 8. 2018 a vydává k ní v souladu s ustanovením § 31 odst. 3 zákona o požární ochraně a dále dle ustanovení § 149 odst. 1 zákona č. 500/2004 Sb., správní řád, ve znění pozdějších předpisů,

SOUHLASNÉ ZÁVAZNÉ STANOVISKO.

Odůvodnění:

HZS Středočeského kraje vycházel při vydání závazného stanoviska z těchto podkladů:
Požárně bezpečnostní řešení – Ing. Josef Jírotka, Atelier projektování inženýrských staveb s.r.o., IČ: 61853267, z 06. 2018 a projektové dokumentace výše uvedené stavby.

Posouzená dokumentace splňuje obsahové náležitosti v souladu s ustanovením § 41 vyhlášky č. 246/2001 Sb., o stanovení podmínek požární bezpečnosti a výkonu státního požárního dozoru (vyhláška o požární prevenci), ve znění vyhlášky č. 221/2014 Sb. Z obsahu posouzené dokumentace vyplývá, že jsou splněny technické podmínky požární ochrany kladené na danou stavbu vyhláškou č. 23/2008 Sb., o technických podmínkách požární ochrany staveb, ve znění vyhlášky č. 268/2011 Sb.

Hasičský záchranný sbor
Středočeského kraje
Jana Palacha 1970
272 01 Kladno
22

Ing. Josef Jírotka
zařizovatel
plk. Ing. Josef Setnička
ředitel územního odboru
rada



Pomáhat a chránit

KRAJSKÉ ŘEDITELSTVÍ POLICIE STŘEDOČESKÉHO KRAJE

Územní odbor Benešov
Dopravní inspektorát


Č. j. KRPS-239164-1/ČJ-2018-010106

Benešov 16. srpna 2018

Počet stran: 2

Přílohy: 1/6APIS s.r.o.
Ohradní 24b
140 00 Praha 4 - Michle

K č. j. APIS-0403/2018

**Stanovisko k projektové dokumentaci akce
„II/105 Neveklov, most ev. č. 105-017“**

Dopravní inspektorát Benešov, jako příslušný orgán Policie České republiky, s využitím ustanovení § 16 zákona č. 13/1997 Sb. o pozemních komunikacích,

nemá námitek

proti stavbě dle předložené projektové dokumentace v rámci výše uvedené akce. Dopravní inspektorát souhlasí s vedením objízdné trasy dle přílohy 5.

Před samotnou realizací stavby, dopravní inspektorát Benešov s využitím § 77 zákona č. 361/2000 Sb., o provozu na pozemních komunikacích, požaduje předložit návrh přechodné úpravy provozu. Návrh, ze kterého musí být zřejmý rozsah nutného omezení provozu vynuceného stavebními pracemi, musí být zpracován, mimo jiné, v souladu s TP 66 - Zásady pro označování pracovních míst na pozemních komunikacích schválených Ministerstvem dopravy v roce 2015 pod čj. 21/2015-120-TN/1.

Policie České republiky, jakožto dotčený orgán vydávající závazné stanovisko, s předloženým návrhem souhlasí, neboť odpovídá obecným požadavkům na bezpečnost a plynulost provozu na pozemních komunikacích. Policie ČR, DI Benešov si vyhrazuje právo toto stanovisko změnit nebo doplnit, pokud to bude vyžadovat bezpečnost a plynulost silničního provozu.

1918
100
2018
SPOLEČNÉ STOLETÍ

K Pazdenně 906
256 01 BenešovTel.: 974 871 250
Fax: 974 871 262
Email: bn.di@pcr.cz
ID DS: 2dtai5u

www.policie.cz

KRAJSKÁ HYGIENICKÁ STANICE
STŘEDOČESKÉHO KRAJE SE SÍDLEM V PRAZE


Váš dopis zn.: APIS-04703/2018
Ze dne: 31.07.2018

Sp. zn.: S-KHSSC 41435/2018
Č.j. :KHSSC 41435/2018

Vyřizuje: Mgr. Marie Matoušková
Tel.: 317 784 036
E-mail: hok@khsstc-bn.cz

Datum: 11. září 2018

Ateliér projektování inženýrských staveb, s.r.o.
Ohradní 24b
140 00 Praha 4 – Michle



„II/105 Neveklov, most ev.č. 105-017“ - závazné stanovisko ke stavebnímu řízení

Na základě žádosti investora Krajské správy a údržby silnic Středočeského kraje, příspěvková organizace, Zborovská 11, PSČ 150 21, IČ 00066001 zastoupeného na základě plné moci ze dne 19.09.2017 společností Ateliér projektování inženýrských staveb, s.r.o., Ohradní 24b, PSČ 140 00 Praha 4 – Michle, IČ 61853267 podané dne 02.08.2018 posoudila Krajská hygienická stanice Středočeského kraje se sídlem v Praze (dále jen „KHS“) jako dotčený správní úřad podle ust. § 77 odst. 1 zákona č. 258/2000 Sb., o ochraně veřejného zdraví a o změně některých souvisejících zákonů, ve znění pozdějších předpisů (dále jen „zákon“), místně příslušný dle ust. § 11 odst. 1 písm. b) zákona č. 500/2004 Sb., správní řád, ve znění pozdějších předpisů (dále jen „správní řád“) a ust. § 82 odst. 1 a přílohy 2 zákona, a věcně příslušný dle ust. § 10 správního řádu a § 82 odst. 2 písm. i) zákona, projektovou dokumentaci ke stavebnímu řízení na rekonstrukci komunikace II/105 Neveklov, most ev.č. 105-017, v rozsahu právní úpravy provedené § 30 zákona a v souladu s ustanovením § 4 odst. 2 písm. a) zákona č. 183/2006 Sb., o územním plánování a stavebním řádu, ve znění pozdějších předpisů (dále jen „stavební zákon“) a § 149 odst. 1 správního řádu vydává toto

z á v a z n é s t a n o v i s k o :

S předloženým návrhem na rekonstrukci komunikace II/105 Neveklov, most ev.č. 105-017

se s o u h l a s í.

Odůvodnění:

Předložená projektová dokumentace doručena KHS dne 02.08.2018, kterou zpracovala společnost Ateliér projektování inženýrských staveb, s.r.o., Ohradní 24b, PSČ 140 00 Praha 4 – Michle, Ing. Josef Jírotka, IČ 61853267 v červnu 2018 řeší opravu silnice II/105 od křižovatky II/114 x II/105, po začátek obce Neveklov, kde naváže na již opravený úsek komunikace. Dále se jedná o rekonstrukci mostu převádějící silnici II/105 přes Tloskovský potok před obcí Neveklov v k. ú. Neveklov.

Stavba bude realizována jako celek a je členěna na tyto stavební objekty: SO 101 – Komunikace, SO 102 - Dopravně inženýrská opatření, SO 200 – Demolice mostu, SO 201 – Most přes Tloskovský potok.

Objekt SO 101 Komunikace - celková délka úpravy komunikace je 263,600 m. Šířkové uspořádání silnice je nejbližší kategorii S 7,5 tedy 2 x 3,0 jízdní pruhy a vodící proužek 0,25 m. Komunikace je opatřena ocelovými silničními svodidly od km 0,033 vlevo a km 0,050 vpravo do km 0,242 vlevo a km 0,263 vpravo. Konstrukce vozovky bude z asfaltového betonu na stávající podklad, který bude upraven recyklací za studena v tloušťce 200 mm. Systém odvodnění zůstane zachován.

Objekt SO 102 – Dopravní opatření - stavba bude prováděna za plné uzavírky, tedy za vyloučení silničního provozu, který bude po dobu stavby veden po objízdné trase.

Objekt SO 200 Demolice mostu – objekt zahrnuje kompletní odstranění mostu včetně základů. Jedná se o bourání kamenného zdiva. Při dokončování bourání bude provedeno provizorní převedení vody.

Objekt SO 201 – Most přes potok - nový most je navržen jako uzavřený, monolitický, železobetonový, rám s krátkými vetknutými křídly, která jsou doplněna o samostatná masivní šikmá křídla. Nové opěry jsou osazeny přibližně jako ty stávající. Světlost je upravena na 3,5 m a tím dojde k mírnému zvětšení přemostění na 3,56 m. Trvalý silniční most o světlosti 3,5 m je šikmý, jednopolový s horní mostovkou. Most je založen plošně na vrstvě zhutněného šterkopísku, který bude opatřen podkladním betonem šířky 8,5 m. Křídla objektu jsou samostatná masivní z prostého betonu. Nosnou konstrukci tvoří přesýpaný monolitický železobetonový uzavřený rám. Příčný sklon vozovky na mostě je navržen jednostranný 4,0%. Vozovka na mostě bude živičná, třívrstvá. Most bude rozšířen tak, aby po mostě mohla být převáděna komunikace šířky 7,5 m. Na mostě budou železobetonové římsy, na které bude vlevo osazeno svodidlové zábradlí. Výška nového mostu nad dnem vodoteče je 4,0 m, což je o 0,3 m výše než u původního mostu. Koryto pod mostem bude zpevněno dlažbou z lomového kamene do betonového lože. Způsob odvodnění zůstává zachováno. Voda je před a za mostem svedena do silničních příkopů.

Protože se jedná o jednoduchou stavbu a předpokládaná doprava na posuzované komunikaci nevyvolá nadlimitní zatížení hlukem, stavba nevyžaduje provedení akustické studie a podrobnější akustické posouzení.

Po seznámení s projektovou dokumentací a jejím zhodnocením KHS konstatuje, že nebyl negativně dotčen zájem, který jakožto místně příslušný orgán ochrany veřejného zdraví chrání a byl shledán soulad se všemi požadovanými předpisy.

Projektová dokumentace z června 2018 není součástí zásilky. V případě zájmu si jí můžete vyzvednout na podatelně KHS, územní pracoviště Benešov, Černoleská 2053, Benešov, tel. 317784000, pokud nebude vyzvednuta v termínu do 3 měsíců od obdržení tohoto závazného stanoviska, bude skartována.

Mgr. Hana Jupová
vedoucí oddělení hygieny obecné a komunální pro okres Benešov

Rozdělovník

Adresát – datovou schránkou (IČ 61853267)
KHS, územní pracoviště Benešov - HOK

Ministerstvo obrany
Sekce nakládání s majetkem
odbor ochrany územních zájmů
Tychonova 1, Praha 6, PSČ 160 01, datová schránka hjyaavk

Sp.zn.: 103728/2018- 1150 - OÚZ - PHA

V Praze dne 26.9.2018

Výtisk č. 1

Počet listů: 1

Přílohy: 1/1sv./1pl.

Atelier projektování inženýrských staveb, s.r.o.
Ohradní 1443/24B

140 00 Praha 4 - Michle

II/105 Neveklov, most ev.č. 105-017 – stavební povolení



Ministerstvo obrany, Sekce nakládání s majetkem, odbor ochrany územních zájmů, oddělení ochrany územních zájmů Praha v souladu se zmocněním v § 175 odst. 1 zákona č. 183/2006 Sb., o územním plánování a stavebním řádu (stavební zákon), ve znění pozdějších předpisů (dále jen „stavební zákon“), jako věcně a místně příslušné ve smyslu zákona č. 222/1999 Sb., o zajišťování obrany České republiky, ve znění pozdějších předpisů (dále jen „zákon o zajišťování obrany ČR“), na teritoriu okresů Benešov, Domažlice, Kladno, Mělník, Písek, Praha-město, Příbram, Strakonice, Beroun, Cheb, Klatovy, Mladá Boleslav, Plzeň-město, Praha –východ, Rakovník, Tachov, Česká Lípa, Chomutov, Litoměřice, Most, Plzeň-jih, Praha-západ, Rokycany, Teplice, Děčín, Karlovy Vary, Louny, Nymburk, Plzeň-sever, Prachovice, Sokolov, Ústí nad Labem a v souladu s Rozkazem ministra obrany č. 39/2011 - Zabezpečení výkonu působnosti MO ve věcech územního plánování a stavebního řádu, v platném znění, **vydává ve smyslu § 4 odst. 2 písm. a) stavebního zákona pro potřeby vedeného řízení**

souhlasné závazné stanovisko

k záměru tak, jak byl doložen v písemné a grafické dokumentaci při dodržení následujících podmínek:

Při uzavírce silnice II/105 požaduje SNM Praha tuto skutečnost oznámit Regionálnímu středisku vojenské dopravy Hradec Králové, Velké náměstí 33, 500 01 Hradec Králové, kontaktní osoba: Kateřina Obermajerová, tel.: 973 251 519, fax: 973 252 073, ruvdhk@seznam.cz, min. 3 týdny předem k provedení zvláštních opatření.

Odůvodnění:

Požadované parametry silniční sítě vycházejí z těchto podkladů:

RMO č. 39/2011, Zákon o pozemních komunikacích č. 13/1997 Sb., část 1-3, Vyhláška č. 104/1997MDaS, kterou se provádí Zákon o pozemních komunikacích část 5, Česká technická norma ČSN 73 61 01 Projektování silnic a dálnic, Česká technická norma ČSN 73 6201 Projektování mostních objektů, Česká technická norma ČSN EN 1991-2 (73 62 03) Zatížení konstrukcí - zatížení mostů dopravou, Nařízení vlády ČR č. 139 z 19.4.2017 o plánování obrany státu, Usnesení vlády ČR č. 180 z 8.3.2017 o Plánu operační přípravy státního území ČR na léta 2017-2020, Plán operační přípravy ČR na léta 2017-2020 a Vojenský předpis ŽEN 2-16 Vojenské silnice a cesty

Ministerstvo obrany v souladu se zmocněním v § 175 odst. 1 stavebního zákona a se zákonem o zajišťování obrany ČR provedlo po obdržení vaší žádosti o vydání závazného stanoviska dotčeného orgánu vyhodnocení předloženého záměru.

Daný stavební záměr je lokalizován v územích vymezených Ministerstvem obrany v souladu s § 175 stavebního zákona u stavebních úřadů. Tato vymezená území Ministerstva obrany jsou shodná s údaji o území poskytovanými Ministerstvem obrany pro ÚAP a jejich součástí jsou podrobné specifikace podmínek ve vymezeném území Ministerstva obrany a zákonná určení. Po posouzení stavebního záměru odbornými složkami Ministerstvo obrany konstatuje, že předložený stavební záměr není v rozporu se zájmy Ministerstva obrany za předpokladu dodržení výše uvedených podmínek, které zajistí nenarušení funkčnosti zařízení důležitého pro obranu státu. Stavební záměr nekoliduje s ochranou dalších zájmů Ministerstva obrany.

Realizace stavebního záměru neohrozí naplnění veřejného zájmu ve smyslu zajištění obrany a bezpečnosti státu pouze za předpokladu plného respektování a splnění výše uvedených podmínek Ministerstva obrany, které musí být z důvodu ochrany veřejného zájmu uvedeny v rozhodnutí stavebního úřadu, které bude doručeno Ministerstvu obrany v jednom výtisku. Dále je požadováno, aby tyto podmínky byly uvedeny v projektu a ve stavebním deníku a byli s nimi seznámeni odpovědní pracovníci dodavatelské firmy a investora.

Toto stanovisko je platné dva roky a platí jen pro námi ověřenou dokumentaci a rozsah prací na ní vyznačených. Nebude-li během této doby stavba zahájena nebo dojde-li ke změnám umístění, výšce nebo rozsahu stavby, musí být stavba se SNM Praha znovu projednána. Na jeho základě lze vydat stavební povolení.

*Toto stanovisko **nenahrazuje souhlas** MO zastoupené Agenturou hospodaření s nemovitým majetkem Praha, ředitelem Odboru územní správy majetku v případech, kdy je MO účastníkem územního a stavebního řízení ve smyslu stavebního zákona jako vlastník nemovitostí (pozemků, stavby, příp. jiného věcného práva) dotčených stavebním záměrem nebo vlastník nemovitostí sousedících (§ 52, § 85 a § 109 zák. č. 183/2006 Sb. ve znění pozdějších předpisů). V případě podání žádosti o vydání stanoviska účastníka řízení nebo sjednání smluvního vztahu kontaktujte Agenturu hospodaření s nemovitým majetkem Praha v souladu se zápisem na listu vlastnictví.*

**Doručovací adresa: Oddělení ochrany územních zájmů Praha, Sekce nakládání s majetkem MO,
Hradební 12/772, Praha 1, PSČ 110 05**

Kontaktní osoba: Košťová, tel. 973 206 246

Jaroslav JANOUŠEK

Vedoucí Oddělení ochrany územních zájmů Praha

Agentura logistiky
Regionální středisko vojenské dopravy Hradec Králové

Velké náměstí 33, Hradec Králové, PSČ 500 01, datová schránka hjyaavk

Čj. MO 211839/2018-5512HK

Hradec Králové 2. srpna 2018

Výtisk číslo: 1

Počet listů: 1

Přílohy: 1/1sl.


Atelier projektování inženýrských staveb s.r.o.

Ohradní 24b

140 00 Praha 4 - Michle

II/105 Neveklov, most ev.č. 105-017, okres Benešov

K čj. APIS-0403/2018



Ve smyslu zákona § 16 a § 175 zákona č. 183/2006 Sb. o územním plánování a stavebním řádu (stavební zákon) a zákon č. 222/1999 Sb., o zajišťování obrany České republiky v platných zněních a v souladu s resortními předpisy na základě Rozkazu ministra obrany č. 39/2011 Věstníku MO čl. 2, odst. 2, písm. d), zákon č. 13/1997 Sb. o pozemních komunikacích, Usnesení vlády ČR ze dne 8. března 2017 č. 180 o Plánu operační přípravy státního území ČR na léta 2017 až 2020, Zabezpečení výkonu působnosti MO ve věcech územního plánování a stavebního řádu, v platném znění vydávám

odborné souhlasné stanovisko

k realizaci akce tak, jak byla doložena v písemné a grafické dokumentaci.

Na základě Vaší žádosti k projektové dokumentaci ve stupni stavebního řízení II/105 Neveklov, most ev.č. 105-017z hlediska zájmů orgánů vojenské dopravy nemám k uvedené věci žádné připomínky a s navrhovaným řešením souhlasím.

Při uzavírce silnice II/105 požaduji tuto skutečnost oznámit ReStřVD Hradec Králové minimálně 3 týdny předem včetně objízdných tras k provedení zvláštních opatření.

Dané stanovisko je vydáno na základě RMO č. 39/2011, Zákon o pozemních komunikacích č.13/1997 sb., část 1-3, Vyhláška č. 104/1997 MDaS, kterou se provádí Zákon o pozemních komunikacích část 5, Česká technická norma ČSN 73 6101 Projektování silnic a dálnic, Česká technická norma ČSN 73 6201 Projektování mostních objektů, Česká technická norma ČSN EN 1991-2 (73 6203) Zatížení konstrukcí – zatížení mostů dopravou, Nařízení vlády ČR č. 139 z 19. 4. 2017 o plánování obrany státu, Usnesení vlády ČR č. 180 z 8. 3. 2017 o Plánu operační přípravy státního území ČR na léta 2017 – 2020, Plán operační přípravy ČR na léta 2017 – 2020 a Vojenský předpis ŽEN 2 – 16 Vojenské silnice a cesty a je nedílnou součástí souhrnného stanoviska MO zastoupené Sekcí nakládání s majetkem MO – Oddělení ochrany územních zájmů Praha.

Kontaktní osoba: Kateřina Obermajerová, tel. 973 251 519

major Ing. Pavel Vrba
náčelník
v zastoupení
kapitán Ing. Martin Reháček



POVODÍ VLTAVY
státní podnik
ZÁVOD DOLNÍ VLTAVA
GRAFICKÁ 36
150 21 PRAHA 5

TEL.: 257 099 111
221 401 111
FAX: 257 31 35 22
BANKOVNÍ SPOJENÍ:
KB PRAHA 5, č.ú.: 316 32051/0100

VÁŠ DOPIS ZNAČKY/ZE DNE
--- / 3. 8. 2018



NAŠE ZNAČKA
48879/2018-242-MŠ

**Ateliér projektování inženýrských
staveb, s.r.o.
Ohradní 24b
140 00 Praha 4**

VYŘIZUJE/LINKA
Ing. Veronika Marešová / 292
veronika.maresova@pvl.cz

DATUM
14. 9. 2018

II/105 Neveklov, most ev.č. 105-017

- I. stanovisko správce povodí**
- II. vyjádření správce toku**

K.Ú.: Neveklov KRAJ: Středočeský VODOPRÁVNÍ ÚŘAD: Benešov Č.H.P.: 1-09-03-1710-0-00

ID VÚ: DVL_0700 Tloskovský potok od pramene po ústí do toku Janovický potok

63204 Krystalinikum v povodí Střední Vltavy - severní část

V zastoupení investora stavby, kterým je Krajská správa a údržba silnic Středočeského kraje, p.o., Zborovská 11, 150 21 Praha 5, jste nám dopisem ze dne 3. 8. 2018 zaslali žádost o vyjádření k projektové dokumentaci pro stavební řízení akce „II/105 Neveklov, most ev.č. 105-017“. Dokumentaci vypracoval v červnu 2018 Ing. Josef Jírotka – Ateliér projektování inženýrských staveb s.r.o.

Předmětem dokumentace je rekonstrukce silnice II/105 od křižovatky se silnicí II/114 po začátek obce Neveklov a rekonstrukce mostu ev.č. 105-017 přes Tloskovský potok. Stávající most bude zdemolován. Nový most je navržen monolitický, železobetonový, rámový s vetknutými křídly. Světlost mostu je upravena na 3,5 m, tím dojde ke zvětšení přemostění na 3,56 m. Světlá výška mostu je 4,0 m. Koryto toku pod mostem bude zpevněno dlažbou z lomového kamene do betonového lože. Mezi opěrami bude mít koryto lichoběžníkový tvar.

Stavbou bude dotčen drobný vodní tok (DVT) Tloskovský potok IDVT 10100545, který je ve správě Povodí Vltavy, státní podnik. V průběhu stavby bude potok provizorně převáděn potrubím.

Stavbou nebudou dotčeny pozemky, stavby ani zařízení, ke kterým má Povodí Vltavy, státní podnik, právo hospodařit. Stavba se nachází mimo ochranné pásmo vodních zdrojů.

Záměr se nachází ve vodním útvaru povrchových vod DVL_0700 Tloskovský potok od pramene po ústí do toku Janovický potok, jehož chemický stav je hodnocen jako dobrý a ekologický stav jako střední stav a ve vodním útvaru podzemních vod 63204 Krystalinikum v povodí Střední Vltavy - severní část, jehož chemický stav je hodnocen jako nevyhovující a kvantitativní stav jako vyhovující.

I. Na základě ustanovení § 54 odst. 4 zákona č. 254/2001 Sb., o vodách a o změně některých zákonů (vodní zákon) ve znění pozdějších předpisů, vyhlášky Ministerstva zemědělství č. 183/2018 Sb., o náležitostech rozhodnutí a dalších opatření vodoprávního úřadu a o dokladech předkládaných vodoprávnímu úřadu vydává Povodí Vltavy, státní podnik, jako příslušný správce povodí v dílčím povodí Dolní Vltavy k předložené projektové dokumentaci následující



Povodí Vltavy, státní podnik - zápis v obchodním rejstříku: Městský soud v Praze, oddíl A, vložka 43594

Obchodní firma: Povodí Vltavy, státní podnik
Sídlo: Holečkova 3178/8, Smíchov, 150 00 Praha 5

IČO: 70889953
DIČ: CZ70889953

s t a n o v i s k o :

A. Z hlediska zájmů daných Národním plánem povodí Labe a Plánem dílčího povodí Dolní Vltavy (ustanovení §24 až §26 vodního zákona) je uvedený záměr možný, protože lze předpokládat, že záměrem **nedojde ke zhoršení** chemického stavu a ekologického stavu dotčeného vodního útvaru povrchových vod a chemického a kvantitativního stavu útvaru podzemních vod, a že **nebude znemožněno dosažení jejich dobrého stavu**.

Toto hodnocení vychází z posouzení souladu daného záměru s výše uvedenými platnými dokumenty.

B. Z hlediska dalších zájmů daných vodním zákonem souhlasíme s dokumentací pro stavební řízení akce „II/105 Neveklov, most ev.č. 105-017“ za předpokladu splnění následujících podmínek:

1. Při realizaci stavby je nutno zajistit, aby nedošlo ke znečištění vodního toku ropnými či jinými látkami škodlivými vodám. Prováděnými pracemi nesmí být ohrožena kvalita povrchové ani podzemní vody. Na stavbě musí být prostředky pro zneškodnění případné havárie.
2. Záměr bude projednán s příslušným vodoprávním úřadem.

Dle předložené situace jsou souřadnice mostu dle Centrální evidence vodních toků následující: (S-JTSK)
Y: 740293, X: 1080924


Toto stanovisko správce povodí platí dva roky ode dne jeho vydání.

II. Jako správce DVT Tloskovský potok IDVT 10100545 vydává Povodí Vltavy, státní podnik, k dané věci jako účastník řízení následující

v y j á d ř e n í :

Souhlasíme s předloženým záměrem za těchto podmínek:

1. Stavbou nedojde ke zmenšení průtočného profilu toku.
2. Výkopek ani stavební materiál nesmí být skladován a ukládán tak, aby mohlo dojít k jeho splavení do koryta DVT. Neskladovat v blízkosti VT ani v místech soustředěného odtoku povrchových vod. V případě jeho splavení koryto DVT ihned vyčistit.
3. Likvidace dešťových vod bude stávajícím způsobem. Odvodnění mostu bude provedeno tak, aby nedocházelo ke škodám na přilehlých pozemcích a korytě toku.
4. Povodí Vltavy, státní podnik nenese odpovědnost za škody na vodním díle způsobené chodem velkých vod a ledů. V případě, že dojde stavbou a jejím provozem ke škodám na toku, budeme uplatňovat náhradu vzniklých škod.


Ing. Jan Goldbach
vedoucí provozního střediska
povrchových a podzemních vod

Přílohy: PD
Na vědomí: spis (SP-2018/11702)
PS 5 – Bc. Čech


Povodí Vltavy,
státní podnik
závod Dolní Vltava 18
Grafická 38, 150 21 Praha 5



Váš dopis zn.:

Ze dne:

Naše značka: SPU 509527/2018/Frec

Spisová značka:

Vyřizuje.: Jana Frečerová

Tel.: 725 949 796

ID DS: z49per3

E-mail: j.freceirova@spucr.cz

Datum: 8.11. 2018

Atelier projektování inženýrských staveb, s.r.o.
k rukám paní Pokorné

Ohradní 24b
140 00 Praha 4 - Michle

15. 11. 2018

II/105 Neveklov, most ev..č. 105-017

Vážená paní Pokorná,

Státní pozemkový úřad, Krajský pozemkový úřad pro Středočeský kraj a hlavní město Praha, Pobočka Kutná Hora (dále jen „SPÚ“) obdržel Vaši žádost o **souhlasné stanovisko ke stavbě s názvem II/105 Neveklov, most ev..č. 105-017 – dočasný zábor pozemku KN 1002/12 v k.ú. Neveklov** z důvodu opravy silnice II/105 a rekonstrukce mostu převádějící silnici II/105 přes Tloskovský potok.

SPÚ má na základě § 4 zákona č. 503/2012 Sb., v platném znění, příslušnost hospodařit s majetkem státu k parcele p.č. 1002/12, trvalý travní porost v katastrálním území Neveklov. Státní pozemkový úřad, Krajský pozemkový úřad pro Středočeský kraj a hlavní město Praha, Pobočka Kutná Hora, která je kompetentní k vyjádření o dočasném záboru, **souhlasí s dočasným zábořem na výše uvedeném pozemku. Pozemek bude využíván jako dopravní opatření a úložiště materiálu při demolici mostu. V souvislosti s realizací stavby odpovídá investor v plné výši za případné škody.**

Podmínkou tohoto souhlasu je, že investor uzavře na předmětný pozemek KN 1002/12 v k.ú. Neveklov speciální nájemní smlouvu na dočasný zábor, o kterou zažádá na SPÚ, Pobočka Kutná Hora. Tato žádost bude obsahovat přesnou specifikaci výměry výše uvedeného pozemku dotčeného dočasným zábořem, přesnou specifikaci využití pozemku a předpokládaný termín stavby.

Pozemek KN 1002/12 v k.ú. Neveklov je pronajatý pachtovní smlouvou č. 16N15/46 Městu Neveklov.

Součástí tohoto souhlasu je upozornění, že investor odpovídá v plné výši za případné škody, nebo jiná plnění uplatňovaná nájemcem v souvislosti s realizací stavby.

Případné zásahy do užívacích práv nájemce, vypořádání škod na porostech apod., které souvisejí s realizací stavby, je nutné dohodnout mezi nájemcem a investorem.

Z uvedeného důvodu je nutné, aby investor vstoupil v souladu s výše uvedeným do jednání s nájemcem pozemku – zřízení užívacího práva (podnájem) nájemcem. Tato smlouva bude dále předložena SPÚ.

S pozdravem

STÁTNÍ POZEMKOVÝ ÚŘAD
Krajský pozemkový úřad pro Středočeský kraj
a hlavní město Praha - Pobočka Kutná Hora
Benešova 97
284 01 Kutná Hora

①

Ing. Mariana Poborská
vedoucí Pobočky Kutná Hora
Státní pozemkový úřad